

FAZA : PROJEKT BUDOWLANY

BRANŻA : ELEKTRYCZNA

INWESTOR : ZAKŁAD WODOCIĄGÓW I KANALIZACJI
JEDNOOSOBOWA Sp. z o.o. GMINY PRUDNIK
48-200 PRUDNIK ul. PONIATOWSKIEGO 1

INWESTYCJA : PRZYŁĄCZE ENERGETYCZNE - ZASILENIE
POMPOWNI WODY KABLEM YKY 5x35mm², L=436m

OBIEKT : POMPOWNI WODY W CHOCIMIU gm. PRUDNIK
/dz.nr 8/26,14,8/19,8/33,8/32 - k.m. 8 /.

AUTOR OPRACOWANIA :


PROJEKTANT
Egon Kocur
ul. Kramarska 10/4 tel. 332206
48-300 NYSA
upr. 175/80/Op


SPIS TREŚCI.

1. Strona tytułowa.
2. Spis treści
3. Warunki przyłączenia – ENERGIAPRO.
4. Wypis z rejestru gruntów.
5. Informacja BIOZ.
6. Oświadczenie projektanta.
7. Zaświadczenie z IZBY.
8. Uzgodnienie trasy – TAURON.
9. Opinia PZUD.
10. Uzgodnienie Agencji Nieruchomości Rolnych.
11. Uzgodnienie Stadnina Koni w Prudniku.
12. Zawartość opracowania + zestawienie materiałów
13. Plan pompowni wody.
14. Schemat Ideowy.
15. Karta katalogowa złącza kablowego.
16. Plan trasy kabla.

Wzrost 0-0300

Adres do korespondencji:

EnergiaPro S.A. Oddział w Opolu
Rejon Dystrybucji Nysa
48-300 Nysa, ul. Bramy Grodkowskiej 2
tel. +48 77 433 24 81
fax +48 77 433 34 27
REGON 230179216-00065



Nysa, dnia 26 kwi. 2011r.

RD3/7-RDE7/ZS/2575/256/2011

**ZAKŁAD WODOCIĄGÓW I KANALIZACJI
JEDNOOSOBOWA SPÓŁKA GMINY
PRUDNIK SP. Z O.O.
ul. PONIATOWSKIEGO 1
48-200 PRUDNIK**

**WARUNKI PRZYŁĄCZENIA
DO ELEKTROENERGETYCZNEJ SIECI ROZDZIELCZEJ ENERGIAPRO S.A.
O NAPIĘCIU ZNAMIONOWYM NIE WYŻSZYM NIŻ 1 KV**

W odpowiedzi na wniosek z dnia 11 kwi. 2011r. w sprawie określenia warunków przyłączenia do sieci rozdzielczej dla obiektu: **POMPOWNI WODY** adres - **CHOCIM dz. nr 8/32**, informujemy, że wyrażamy zgodę na przyłączenie do naszej sieci rozdzielczej instalacji elektrycznej w powyższym obiekcie z mocą przyłączeniową w wysokości **16 kW** i dostawę energii elektrycznej w zapotrzebowanej ilości ok. kWh rocznie.

Przyłączenie zostanie zrealizowane według następujących warunków:

1. Stacja transformatorowa- **251/CHOCIM**
z wolnych podstaw w stacji transf. CHOCIM kablem 0,4 kV poprzez złącze kablowo-pomiarowe przy stacji transf. zasilić pompownię.
Ochronę przeciwporażeniową obiektu zapewnia jego właściciel. Instalacja odbiorcy powinna być zgodna z przepisami w zakresie ochrony przeciwporażeniowej.
2. Miejscem dostarczania energii elektrycznej będą:
zaciski odejściowe podstaw bezpiecznikowych w stacji transf. CHOCIM na wyjściu w kierunku instalacji odbiorcy. Instalacja za granicą stron stanowi własność właściciela obiektu.
3. Zakres niezbędnej rozbudowy sieci rozdzielczej w związku z przyłączeniem obiektu:
w stacji transf. CHOCIM dobudować obwód n/n
4. Dla przyłączanego obiektu zastosowane zostanie zabezpieczenie przedlicznikowe o wartości 25A usytuowane w złączu kablowo-pomiarowym przy stacji transf.
5. Do rozliczeniowego pomiaru dostarczanej energii elektrycznej zastosowany będzie bezpośredni licznik energii czynnej 3-fazowy, który zainstalować w złączu kablowo-pomiarowym przy stacji transf.
6. Wymagany stosunek poboru energii biernej do czynnej w punkcie rozliczeniowym powinien wynosić całodobowo $\text{tg } \varphi = 0,4$.
7. Wymagania dodatkowe:
a) Zabezpieczenie sieci rozdzielczej przed powodowaniem zakłóceń elektrycznych przez urządzenia, instalacje lub sieci wnioskodawcy: stosować urządzenia elektryczne nie wprowadzające zakłóceń do sieci elektroenergetycznej.
8. Możliwość dostarczania energii elektrycznej w warunkach odmiennych od standardowych: wnioskodawca nie zgłosił takich wymagań.

EnergiaPro S.A.
Oddział w Opolu
ul. Waryńskiego 1
45-047 Opole
tel. +48 77 452 90 00
fax +48 77 455 64 51

EnergiaPro S.A.
pl. Powstańców Śląskich 20, 53-314 Wrocław
Sąd Rejonowy dla Wrocławia - Fabrycznej
VI Wydział Gospodarczy Krajowego Rejestru Sądowego
KRS: 0000073321, NIP: 6110202860, REGON 230179216
Kapitał zakładowy (wpałcony): 82 081 118,70 zł

9. Przy wyborze systemu ochrony od porażeń w instalacji lub w przyłączanej sieci należy uwzględnić następujące parametry sieci zasilającej:
 - układ sieci zasilającej TN-C, napięcie $U_n=230\text{ V}$
 - parametry sieci zasilającej dla potrzeb doboru zabezpieczeń w instalacji zostaną określone po opracowaniu projektu rozbudowy sieci.
 - sposób ochrony przed porażeniem w sieci zasilającej : samoczynne wyłączenie zasilania
10. Do budowy instalacji lub przyłączanej sieci należy stosować wyroby posiadające certyfikat na znak bezpieczeństwa oraz deklarację zgodności względnie certyfikat zgodności z Polską Normą lub aprobatę techniczną.
11. Niniejsze warunki przyłączenia tracą ważność po upływie 2 lat od daty ich wystawienia.
Unieważnia się warunki przyłączenia dla w/w obiektu wydane przed niniejszymi warunkami przyłączenia.
12. Instalacja w obiekcie do granicy stron winna być wykonana kosztem i staraniem odbiorcy. Wszelkie prace w obiekcie winna wykonać osoba posiadająca odpowiednie uprawnienia do prowadzenia robót w zakresie elektrycznym (*ustawa z dnia 7 lipca 1994 r "Prawo Budowlane" Dz. U. Nr 89 z późniejszymi zmianami*).
Opracować i uzgodnić w Rejonie Dystrybucji Nysa projekt rozbudowy sieci.

Załącznik: projekt umowy o przyłączenie do sieci rozdzielczej.

kopia: RDE7

Kierownik
Rejonu Dystrybucji Nysa
EnergiaPro S.A. Oddział w Opolu
Am
Ryszard Lesicki

ZA ZGODNOŚĆ
dnia.....2011..LIP..10.6...
podpis.....
PROJEKTANT
Egor Kocur
ul. Kramarska 10/4 tel. 332206
48-300 NYSA
upr. 175/80/Op

Informacje dla Wnioskodawcy

Zapraszamy do Rejonu Dystrybucji Nysa inwestora posiadającego tytuł prawny do obiektu w celu uzgodnienia końcowego kształtu umowy i jej podpisania. Do realizacji warunków przyłączenia obie strony będą mogły przystąpić po zawarciu umowy o przyłączenia. W Wydziale Realizacji Inwestycji pokój nr 115 inwestor uzgodni końcowy kształt umowy i podpisze umowę. Wydział Realizacji Inwestycji udzieli ewentualnych wyjaśnień, także telefonicznie pod numerami telefonów: 0(prefix)77-4087353. Do zawarcia umowy prosimy zgłosić się z dowodem osobistym lub innym dokumentem potwierdzającym tożsamość oraz kopią dokumentu potwierdzającego tytuł prawny inwestora do obiektu (o ile taki dokument nie został dołączony do wniosku o określenie warunków przyłączenia)

Zgodnie z przepisami wykonawczymi do ustawy "Prawo geodezyjne i kartograficzne" do obowiązków inwestora należy uzgodnienie projektowanego wiz-u kablowego od złącza kablowego do budynku w Powiatowym Zespole Uzgodniania Dokumentacji Projektowej przed rozpoczęciem jego realizacji.

Przy pisemnym zgłoszeniu gotowości obiektu do przyłączenia do sieci rozdzielczej należy dostarczyć do Rejonu Dystrybucji Nysa w zależności od charakteru sprawy następujące dokumenty:

* wniosek o sprawdzenie zakresu prac realizowanych przez Odbiorcę, * kopię warunków przyłączenia, pisma określającego warunki przebudowy, * kopię pozwolenia na budowę, pozwolenie na przebudowę instalacji, * kopię zawiadomienia o zakończeniu budowy obiektu budowlanego, * oświadczenie kierownika budowy o zgodności wykonania obiektu budowlanego z projektem budowlanym i warunkami pozwolenia na budowę oraz przepisami, * kopię mapy geodezyjnej powykonawczej z naniesioną wewnętrzną linią zasilającą, * akt nadania numeru budynku, * oświadczenie wykonawcy instalacji elektrycznej i WLZ-u, * charakterystykę energetyczną obiektu wraz ze schematem instalacji przedlicznikowej i układu pomiarowego (2 komplety), * kopię dokumentu potwierdzającego prawo do dysponowania przyłączanym obiektem (akt własności, umowa najmu, dzierżawy lub sprzedaży, wyciąg z księgi wieczystej), * kopię dokumentów z prowadzonej działalności Odbiorcy – NIP, REGON, KRS lub wypis z ewidencji działalności gospodarczej, * oświadczenie o wyborze sprzedawcy.

województwo: opolskie

powiat: prudnicki

Zbiorczy wypis z rejestru gruntów

data wydruku: 2011-06-10

GK-VI.6621.1. *fa* 2011

DZIAŁKA: 8/19

jedn.ewid.: PRUDNIK - OBSZAR WIEJSKI

arkusz mapy: 8

obręb (numer, nazwa): 0119, ŁĄKA PRUDNICKA

Id dz.: 161004_5.0119.AR_8.8/19

numer JR: G285

pow. działki:

0.0164

Użytki:

symbol:

powierzchnia:

dr

0.0164

Dokumenty:

rodzaj: Księga wieczysta

sygnatura(numer): 27057

WŁAŚCICIELE/WŁADAJĄCY działką: 8/19

UDZIAŁ: 1/1

grupa: 1.1

char. st. władania: właściciel

SKARB PAŃSTWA AGENCJA NIERUCHOMOŚCI ROLNYCH W WARSZAWIE REGON:010344708

Włodzimierza Dolańskiego 2, 00-095 Warszawa

UDZIAŁ: 1/1

grupa: 0

char. st. władania: dzierżawca

ADNINA KONI PRUDNIK SPÓŁKA Z OGRANICZONĄ ODPOWIEDZIALNOŚCIĄ REGON:530927235

Jesionkowa 2, 48-200 Prudnik

DZIAŁKA: 8/26

jedn.ewid.: PRUDNIK - OBSZAR WIEJSKI

arkusz mapy: 8

obręb (numer, nazwa): 0119, ŁĄKA PRUDNICKA

Id dz.: 161004_5.0119.AR_8.8/26

numer JR: G454

pow. działki:

2.5444

Użytki:

symbol:

powierzchnia:

PsIII

1.2600

B-PsIII

1.0244

Lz-PsIII

0.2600

Dokumenty:

rodzaj: Księga wieczysta

sygnatura(numer): 50189

WŁAŚCICIELE/WŁADAJĄCY działką: 8/26

UDZIAŁ: 1/1

grupa: 15.1

char. st. władania: właściciel

STADNINA KONI PRUDNIK SPÓŁKA Z OGRANICZONĄ ODPOWIEDZIALNOŚCIĄ REGON:530927235

Jesionkowa 2, 48-200 Prudnik

DZIAŁKA: 8/33

jedn.ewid.: PRUDNIK - OBSZAR WIEJSKI

arkusz mapy: 8

obręb (numer, nazwa): 0119, ŁĄKA PRUDNICKA

Id dz.: 161004_5.0119.AR_8.8/33

numer JR: G454

pow. działki:

2.9677

Użytki:

symbol:

powierzchnia:

PsIII

1.7000

B-PsIV

1.2677

Dokumenty:

rodzaj: Księga wieczysta

sygnatura(numer): 50189

WŁAŚCICIELE/WŁADAJĄCY działką: 8/33

UDZIAŁ: 1/1

grupa: 15.1

char. st. władania: właściciel

STADNINA KONI PRUDNIK SPÓŁKA Z OGRANICZONĄ ODPOWIEDZIALNOŚCIĄ REGON:530927235

Jesionkowa 2, 48-200 Prudnik

wydruk sporządzony przez: Alicja Bielawa

ZA ZGODNOŚĆ
dnia..... 2011 lip 09

podpis..... *[Signature]*

PROJEKTANT
Egon Kocui

ul. Kramarska 10/4 tel. 332
48-300 NYSA

upr. 175/80/0p

Strona: 1

województwo: opolskie

powiat: prudnicki

Zbiorczy wypis z rejestru gruntów

data wydruku: 2011-06-10

GK-VI.6621.1. 2011

DZIAŁKA: 14 jedn.ewid.: PRUDNIK - OBSZAR WIEJSKI arkusz mapy: 8
obręb (numer, nazwa): 0119, ŁĄKA PRUDNICKA
Id dz.: 161004_5.0119.AR_8.14 numer JR: G285 pow. działki: 0.2331
Uzytki:
symbol: powierzchnia:
dr 0.2331

Dokumenty:

rodzaj: Księga wieczysta sygnatura(numer): 27057

WŁAŚCICIELE/WŁADAJĄCY działka: 14

UDZIAŁ: 1/1 grupa: 1.1 char. st. władania: właściciel

SKARB PAŃSTWA AGENCJA NIERUCHOMOŚCI ROLNYCH W WARSZAWIE REGON:010344708

Włodzimierza Dolańskiego 2, 00-095 Warszawa

UDZIAŁ: 1/1 grupa: 0 char. st. władania: dzierżawca

TADNINA KONI PRUDNIK SPÓŁKA Z OGRANICZONĄ ODPOWIEDZIALNOŚCIĄ REGON:530927235

Jesionkowa 2, 48-200 Prudnik

wydruk sporządzony przez: Alicja Bielawa



10 CZE, 2011

z op. Starosty

ZA ZGODNOŚĆ
dnia.....2011.10.06.....
podpis.....

PROJEKTANT
Egon Kocur
ul. Kramarska 10/4 tel. 33.
48-300 NYSA
upr. 175/80/Op

(nazwa organu)
GK-VI.6621.1 1004.2011

województwo: opolskie

Powiat: prudnicki

Jednostka ewidencyjna: 161004_5, PRUDNIK - OBSZAR WIEJSKI

Obręb ewidencyjny: 0119, ŁĄKA PRUDNICKA

Miejscowość: Łąka Prudnicka

WYPIS Z REJESTRU GRUNTÓW

Jednostka rejestrowa gruntów: G.454

WŁAŚCICIELE / WŁADAJĄCY:

właściciel

UDZIAŁ: 1/1

STADNINA KONI PRUDNIK SPÓŁKA Z OGRANICZONĄ ODPOWIEDZIALNOŚCIĄ REGON:530927235

Jesionkowa 2, 48-200 Prudnik

DZIAŁKI EWIDENCYJNE:

Ark. mapy	Numer działki ewiden- cyjnej	Położenie gruntów	Symbol użytku	Powierzchnia		Numer KW lub oznaczenie dokumentu
				użytku [ha]	działki [ha]	
8	8/32		PsIV	0.0574	0.0574	45244

Id dz. 161004_5.0119.AR_8.8/32

powierzchnia działki: 0.0574

Opis symboli użytków znajdujących się na wypisie:

Ps Pastwiska trwałe

W dniu: 2011-06-15

dokument sporządzony przez: Irena Bochenek

Prudnik, dnia:

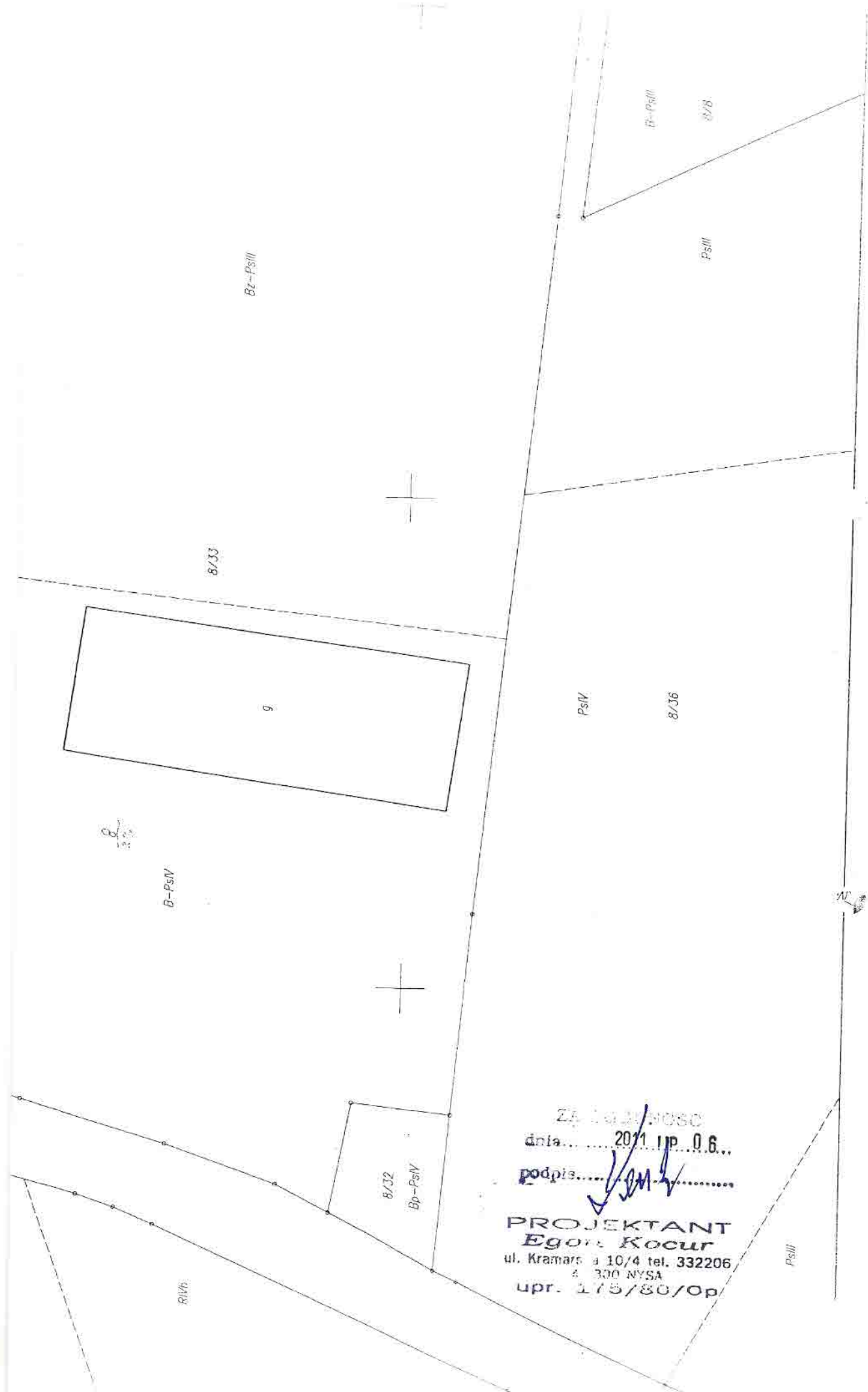
15 CZER 2011



(imię i nazwisko osoby uprawnionej)

ZA ZGODNOŚĆ
dnia..... 2011 LIP 06

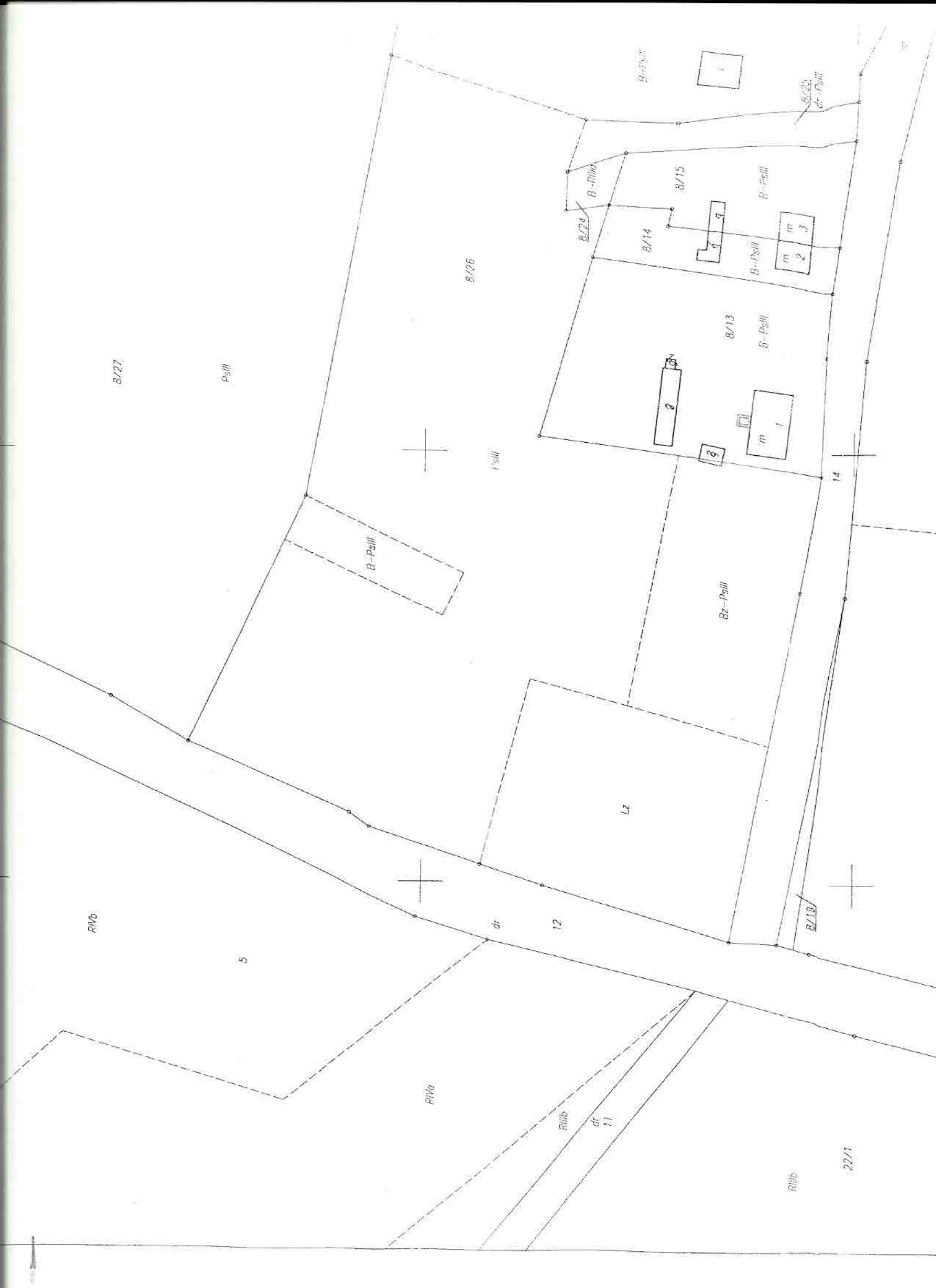
podpis.....
PROJEKTANT
Egon Kocur
ul. Kramarska 10/4 tel. 3322
48-300 NYSA
upr. 175/80/Op



Za celoplošću
dnia... 2011... 0.6...
podpis... *[Signature]*...

PROJEKTANT
Egor Kocur
ul. Kramarska 10/4 tel. 332206
4 300 NYSA
upr. 175/80/Op

PsIII



8/27

Psill

8/26

Psill

B-Psill

B-Psill

B-Psill

B-Rillb

8/15

B-Psill

8/14

B-Psill

8/13

B-Psill

2

m 1

3

Bz-Psill

14

8/19

R/V6

5

dr

12

R/Vb

R/Vib

dr

11

R/Vib

22/1

